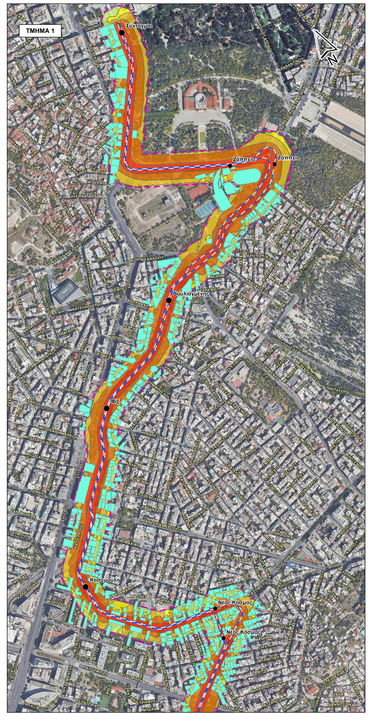

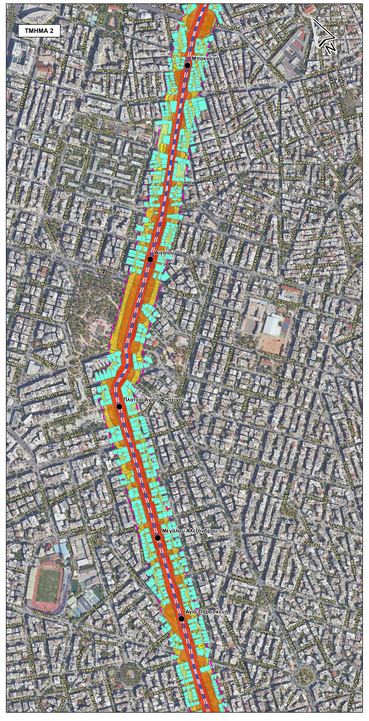

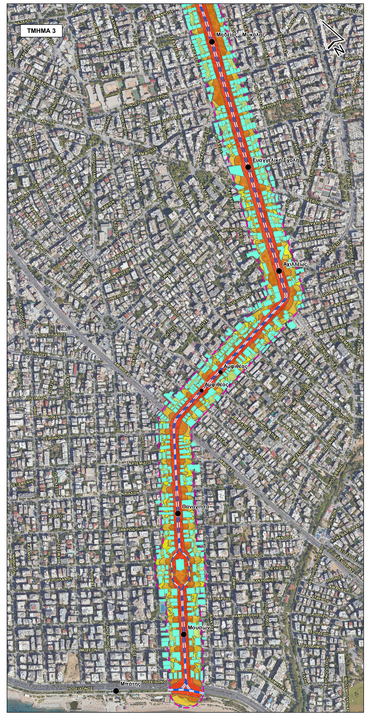

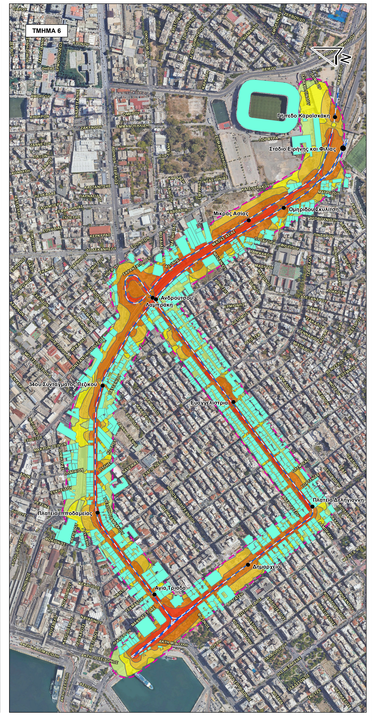

ΥΠΟΜΝΗΜΑ

ΖΩΝΕΣ ΘΟΡΥΒΟΥ - ΓΡΑΜΜΗ ΤΡΑΜ (Δείκτης Lden)

- < 45.0 dB(A)
- > 45.0 dB(A)
- > 50.0 dB(A)
- > 55.0 dB(A)
- > 60.0 dB(A)
- > 65.0 dB(A)
- ΙΣΟΘΟΡΥΒΙΚΕΣ ΚΑΜΠΥΛΕΣ

ΠΕΡΙΟΧΗ ΜΕΛΕΤΗΣ

ΑΞΟΝΕΣ ΓΡΑΜΜΗΣ ΤΡΑΜ

ΣΤΑΣΕΙΣ ΓΡΑΜΜΗΣ ΤΡΑΜ

- ΣΤΑΣΗ
- ΣΤΑΣΕΙΣ ΕΚΑΤΕΡΟΘΕΝ ΤΗΣ ΓΡΑΜΜΗΣ

ΚΤΙΡΙΑ

Υπόβαθρο: Δορυφορικές εικόνες (Πηγή: Δυνατότητες τύπος Google Earth)

ΕΡΓΟΔΟΤΗΣ:

ΣΤΑΘΕΡΕΣ ΣΥΓΚΟΙΝΩΝΙΕΣ Α.Ε.

ΑΝΤΙΚΕΙΜΕΝΟ:

ΠΑΡΟΧΗ ΥΠΗΡΕΣΙΩΝ ΑΞΙΟΛΟΓΗΣΗΣ ΠΕΡΙΒΑΛΛΟΝΤΙΚΟΥ ΘΟΡΥΒΟΥ ΓΡΑΜΜΗΣ 1 ΚΑΙ ΓΡΑΜΜΗΣ ΤΡΑΜ ΤΗΣ ΣΤΑΣΥ, ΣΤΟ ΠΛΑΙΣΙΟ ΤΟΥ 4ου ΓΥΡΟΥ ΣΤΡΑΤΗΓΙΚΗΣ ΧΑΡΤΟΓΡΑΦΗΣΗΣ 2022, ΤΔ - 080/22

ΤΕΤΑΡΤΟ ΣΤΑΔΙΟ: ΤΕΛΙΚΗ ΤΕΧΝΙΚΗ ΕΚΘΕΣΗ - ΓΡΑΜΜΗ ΤΡΑΜ

ΘΕΜΑ ΣΧΕΔΙΟΥ:

ΣΤΡΑΤΗΓΙΚΗ ΧΑΡΤΟΓΡΑΦΗΣΗ ΘΟΡΥΒΟΥ 2022 ΓΡΑΜΜΗΣ ΤΡΑΜ ΔΕΙΚΤΗΣ ΘΟΡΥΒΟΥ Lden

ΑΡ. ΣΧΕΔΙΟΥ:	ΚΛΙΜΑΚΑ:
ΓΡΑΜΜΗ ΤΡΑΜ ΣΧΘ-1	1:5.000

ΜΕΛΕΤΗΤΕΣ:

ΑΕΣΘ: Λεωφ.Ελ.Βενιζέλου 48 & Π.Ιβάγκου 2, Τ.Κ. 11521 Παγκράτι (ΣΤΑΘΕΡΕΣ), Ελλάδα
Τηλ.: +30210 6541776-8
Fax: +30210 6541779
E-mail: info@sdee.gr

ΥΠΟΓΡΑΦΗ:

ΗΜΕΡΟΜΗΝΙΑ:

ΑΠΡΙΛΙΟΣ 2024

Τεύχος/Φύλλο:	
Γεωγραφικός Ανάδειγματης:	

Αναθ.	Περιγραφή	Συντάχθηκε	Ελέγχθηκε	Εγκρίθηκε	Ημερομηνία
04/2024	Π. Βασιλείδου, Θ. Στεφανόπουλος	Κ. Ψυχογιός,			